



Fietsen door Olen - Westerlo - Herentals

Keizer Karelroute



48,6 km

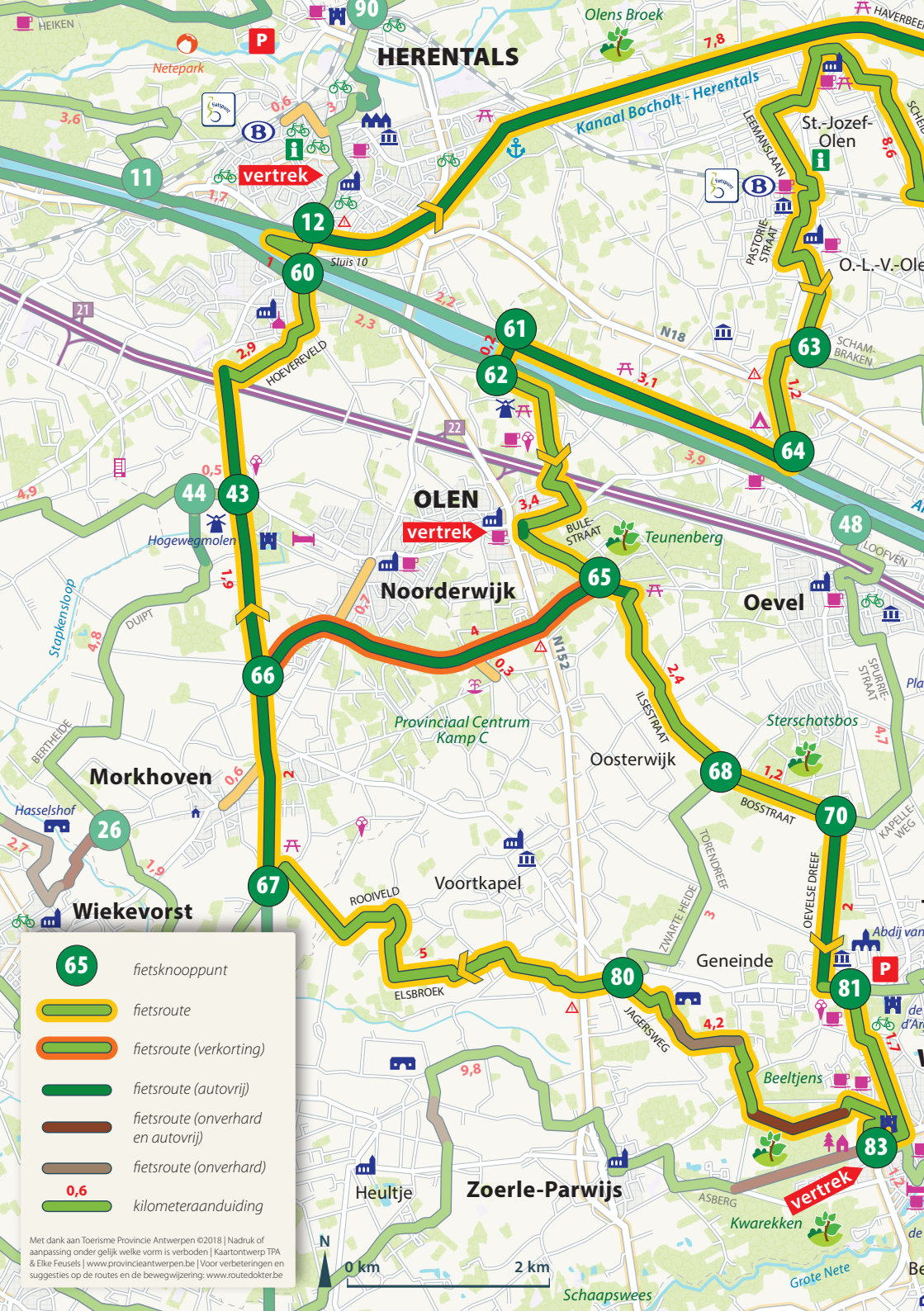
34,8 km/22,5 km



olen



Herentals



65

fietsknooppunt



fietsroute




fietsroute (verkorting)



fietsroute (autovrij)



fietsroute (onverhard en autovrij)



fietsroute (onverhard)

0,6

kilometeraanduiding

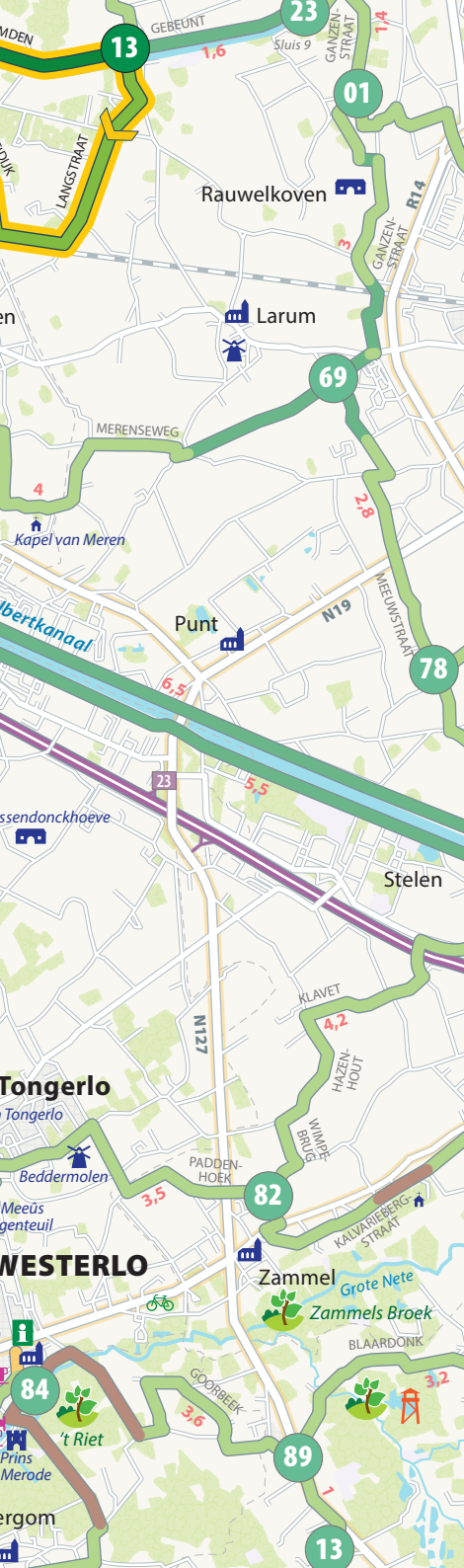
Met dank aan Toerisme Provincie Antwerpen ©2018 | Nadruk of aanpassing onder gelijk welke vorm is verboden | Kaartontwerp TPA & Elke Feusels | www.provincieantwerpen.be | Voor verbeteringen en suggesties op de routes en de bewegwijzering: www.routedokter.be



0 km

2 km

Schaapswees



Keizer Karelroute Ontdek de legendes

Olen en keizer Karel zijn onafscheidelijk met elkaar verbonden. In 'De boeren van Olen' van Jan Bruylants speelt keizer Karel in heel wat verhalen de hoofdrol. 'De pot met drie oren' is ongetwijfeld het meest gekende.

Het verhaal gaat dat keizer Karel graag op jacht ging en van het nodige vertier hield. Van jagen krijg je dorst en dus bestelde de keizer een pot bier in een Olense herberg. De waardin hield de pot bij het oor vast, zodat de keizer die moeilijk kon vast nemen. Het jaar daarop passeerde de keizer diezelfde herberg. De waardin presenteerde ditmaal een pot met twee oren maar hield die met beiden handen vast. Nog een jaar later probeerde de onfortuinlijke vrouw het met een pot met drie oren met de derde oor naar haar borst gekeerd. Een legende was geboren.



Op tocht met keizer Karel

Deze fietsroute loodst je in de voetsporen van keizer Karel door Olen, Westerlo en Herentals.

Ontdek het streeklekkers

Tijdens en na je fietstocht kun je, net zoals de keizer deed, een streekbiertje proeven in een van de vele sfeervolle cafés die op deze route liggen.

Heb je het liever zoet? Proef dan onderweg zeker van de ambachtelijk gemaakte ijsjes. Op de route liggen tal van landbouwbedrijven die hun eigen ijs en andere lekkernijen maken. Voor een volledig overzicht van al het streeklekkers, zie [www.olen.be](http://www olen.be), www.westerlo.be of www.herentals.be.

Ontdek de natuur

Als jager trok keizer Karel met zijn gezelschappen de natuur in op zoek naar klein wild. Ondertussen genoot hij van de frisse lucht en de mooie natuur. Tijdens deze fietstocht ontdek ook jij deze groene en bosrijke omgeving.

Domein Teunenberg (Olen)

Dit voormalig militair domein van 64 ha groot is uitgegroeid tot een uitgestrekt bosgebied met naaldbomen. Wandelaars en natuurliefhebbers kunnen er terecht op de verharde wegen.





Het Olens Broek (Olen)

Het Olens Broek is een prachtig natuurreervaat. Geniet van dit gevarieerd landschap met elzenbroekbossen, hooilanden, rivierduinen en houtwallen. Wandel zeker eens langs de vogelkijkhut, het knuppelpad en de exploratiesteiger. De infobordjes onderweg zorgen dat je helemaal mee bent.

De Beeltjens (Westerlo)

Jan Philips Eugeen de Merode begon in de 17de eeuw met de aanleg van een bos met een stervorming drevenpatroon. Dit bos met een mix van naald- en loofbomen was het jachtdomein van de adellijke familie de Merode. Het drevenpatroon is tot op heden bewaard. Je komt er nu geen jagers meer tegen maar fietsers en wandelaars zijn meer dan welkom.

Fietsen over de oude spoorbedding

In Noorderwijk fiets je over de oude spoorbedding die in 1863 werd aangelegd van Herentals naar Aarschot. In de jaren '80 werd de spoorlijn omgetoverd tot een fietsbedding. Onderweg kom je enkele voorbeelden van 'Land Art' tegen. Dat is beeldende kunst in het landschap.

Ontdek de sfeer

Keizer Karel hield van een feestje op tijd en stond. Deze traditie van feesten leeft nog steeds in onze regio. Er zijn heel wat charmante plaatsen die regelmatig dienen als feestlocatie.

Op de **markt van Herentals** en het gezellige **dorpsplein van Olen** gaan regelmatig festiviteiten door. Bovendien vind je hier tal van gezellige cafés. Ook het voorplein van het **kasteel van Jeanne de Merode in Westerlo** is een unieke locatie voor evenementen en feestelijkheden.

De molens staan ook bekend als locaties waar graag gefeest wordt. Op deze route kom je de **Beddermolen**, de **Hogewegmolen** en de **Buulmolen** tegen. De Olense molen vormt al enkele jaren het decor voor 'Daar bij die molen', een slagerfestival met Nederlandstalige artiesten.





Praktische informatie

Startplaats met parking

Dorpsplein, Dorp in Olen-Centrum

Station Herentals, Stationsplein 1

Kasteel Jeanne de Merode in Westerlo (gemeentehuis), Boerenkrijglaan 61 (knooppunt 83)

Hoe fiets je de route?

Het traject loopt langs het knooppuntennetwerk. In pagina 2 en 3 vind je een kaart met de knooppunten die je kan volgen.

Basistraject: 48,6 km

Noordelijke lus: 34,8 km (knooppunten 65 - 66 - 43 - 60 - 12 -13 - 63 - 64 - 61 - 62 - 65)

Zuidelijke lus: 22,5 km (knooppunten 65 - 68 - 70 - 81 - 83 -67 - 66 - 65)

Routedokter: oplossing binnen 72 uur

Heb je opmerkingen over de bewegwijzering van het netwerk of de staat van het wegdek? Vul het meldingsformulier in op www.routedokter.be. Tenzij het gaat om structurele problemen, wordt het probleem waar mogelijk binnen 72 uur opgelost.



Meer weten?

Op www.olen.be, www.toerismewesterlo.be of www.herentals.be vind je meer details over de blikvangers langs het traject.

Vrije Tijd Olen

Lichtaartseweg 9, Olen

2250 Olen

vrije.tijd@olen.be

014 27 94 22

Dienst toerisme Herentals

Grote Markt 35

2200 Herentals

toerisme@herentals.be

014 21 90 88

Toerisme Westerlo

St. Lambertusstraat 4

2260 Westerlo

info@toerismewesterlo.be

014 54 54 28

Colofon

Opmaak en redactie: lokaal bestuur Olen - Verantwoordelijke uitgever: Ellen Deswert, Geraniumstraat 21, Olen
foto's: Olense fotografen, Toerisme Provincie Antwerpen, Toerisme Westerlo - Datum van uitgifte: mei 2018